



**КОМИТЕТ ИМУЩЕСТВЕННЫХ ОТНОШЕНИЙ
АДМИНИСТРАЦИИ ПЕРМСКОГО МУНИЦИПАЛЬНОГО ОКРУГА**

РЕШЕНИЕ

о размещении объектов № 3842

Пермский край
Пермский муниципальный округ

27.12.2024

Комитет имущественных отношений администрации Пермского муниципального округа разрешает Акционерному обществу «Газпром газораспределение Пермь» (ИНН 5902183841, ОГРН 1025900512670, почтовый адрес: 614000, г. Пермь, ул. Петропавловская, 43)

размещение объекта «Газопровод давлением до 1,2 Мпа, для размещения которого не требуется разрешения на строительство»

на землях муниципальной собственности и государственная собственность на которые не разграничена.

на срок 1 год

Местоположение: расположенных по адресу: Пермский край, Пермский м.о., п. Сылва, ул. Лермонтова, д. 30а

Приложение: схема предполагаемых к использованию земель или части земельного участка.

Особые условия использования:

1) При размещении газопровода учесть параметры ширины проезда улично-дорожной сети, во избежание сужения полосы отвода дороги.

2) При условии получения разрешения на производство земляных работ.

Председатель комитета

(подпись, печать)

Е.А. Демидова



Схема предполагаемых к использованию земель или части земельного участка

Объект: Газопровод давлением до 1,2 Мпа, для размещения которого не требуется разрешения на строительство

Местоположение: расположенных по адресу: Пермский край, м.о. Пермский, п. Сылва, ул. Лермонтова, д. 30а

Каталог координат, м

Площадь земель или части земельного участка, кв.м.: 1005

Категория земель: земли населенных пунктов

Вид разрешенного использования: -

Описание границ смежных землепользователей:

От точки n1 до точки n2 - земельный участок с кадастровым номером 59:32:0050027:12351

От точки n2 до точки n3 - земельный участок с кадастровым номером 59:32:0050027:12352

От точки n3 до точки n8 - земли общего пользования

От точки n8 до точки n10 - земельный участок с кадастровым номером 59:32:0050027:14858


От точки n10 до точки n1 - земли общего пользования

№ точки границы	X	Y
n1	521539.58	2260111.14
n2	521538.97	2260116.30
n3	521536.14	2260140.44
n4	521535.36	2260149.23
n5	521523.31	2260203.20
n6	521524.42	2260214.51
n7	521532.70	2260216.94
n8	521532.19	2260218.69
n9	521529.60	2260227.50
n10	521518.73	2260224.31
n11	521514.20	2260222.98
n12	521513.40	2260214.83
n13	521515.50	2260214.36
n14	521516.80	2260212.99
n15	521515.21	2260197.61
n16	521524.46	2260163.33
n17	521530.49	2260128.36
n18	521534.26	2260108.51
n19	521537.95	2260109.29
n1	521539.58	2260111.14

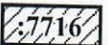
Условные обозначения:



- предполагаемый участок земель, на которых планируется размещение объекта



- границы и номер земельного участка, сведения о которых внесены в ЕГРН



- границы и номер объекта капитального строительства, сведения о которых внесены в ЕГРН

- граница кадастрового квартала



- зоны с особыми условиями использования территории, сведения о которых внесены в ЕГРН

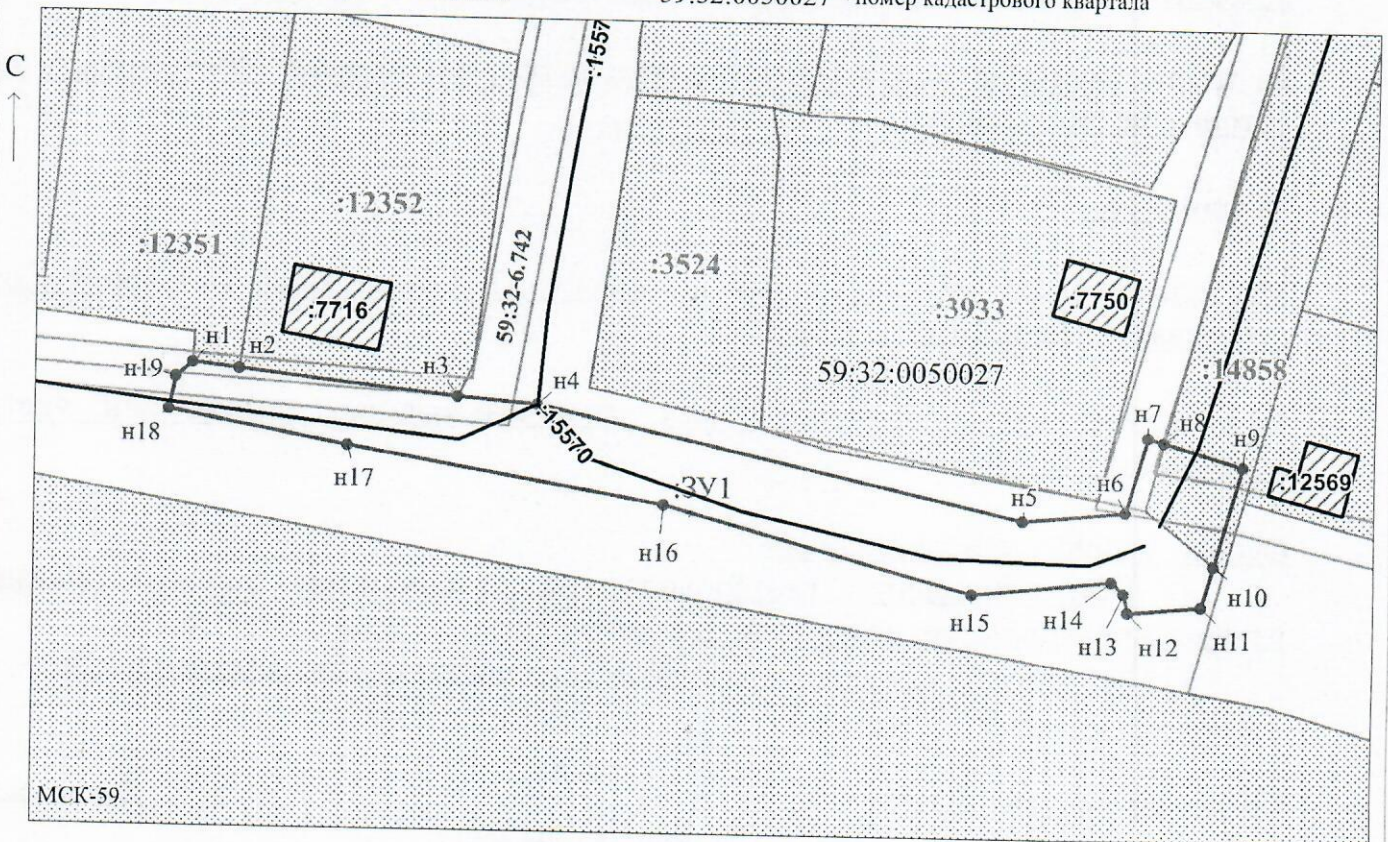


- обозначение запрашиваемого земельного участка



- характеристическая точка границ земель или части земельного участка

59:32:0050027 - номер кадастрового квартала



Заявитель: _____ / Егошина И.В.
 МП (подпись, расшифровка подписи)

Масштаб 1:800

(для юридических лиц
и индивидуальных предпринимателей)